



Regione Piemonte



Provincia di Alessandria

COMUNE DI OTTIGLIO

Via Roma n. 19 – Tel. 0142/921129 – fax 0142/921120
info@comune.ottiglio.al.it – www.comune.ottiglio.al.it

SPORTELLO UNICO PER L'EDILIZIA

**AVVISO DI GARA AD EVIDENZA PUBBLICA, PER LA CONCESSIONE IN
GESTIONE DELL'IMPIANTO SPORTIVO POLIVALENTE COMUNALE
(CAMPO TENNIS E CALCIO A CINQUE)
SITO IN VIA POZZOBONELLI S.N.C.
MEGLIO IDENTIFICATO CATASTALMENTE AL FOGLIO 6 MAPPALE 589
IMMOBILI 1 E 2 DELL'ALLEGATO ELABORATO PLANIMETRICO**

Si informa che l'amministrazione ha intenzione di affidare la concessione in gestione dell'impianto sportivo polivalente comunale (campo tennis e calcio a cinque) per anni 2 (DUE) con decorrenza dalla data di ultimazione della procedura di affidamento, alle condizioni contenute nello Schema di Convenzione approvato dalla Giunta Comunale con provvedimento n.ro 54 in data 16.10.2018, alla quale si fa espresso rinvio quale capitolato speciale della presente gara.

I partecipanti alla gara, dovranno far pervenire al Comune di Ottiglio - **VIA ROMA N.RO 19 - 15038 OTTIGLIO (AL) - non più tardi delle ore 10,00 DEL GIORNO DI MERCOLEDI' TRENTUNO OTTOBRE 2018**, ad esclusivo rischio del mittente, pena la tassativa esclusione, gli atti appresso indicati redatti in lingua italiana, contenuti in un plico sigillato e controfirmato sui lembi di chiusura, portante all'esterno l'oggetto della gara, il termine previsto per la presentazione delle offerte e il nominativo del mittente, utilizzando i modelli allegati alla presente, ed in dettaglio:

- Istanza di partecipazione alla gara e dichiarazione unica (Modello A);
- Offerta economica (Modello B);
- Schema di convenzione sottoscritto in ogni pagina per presa visione ed accettazione.

Si informa che le buste verranno aperte in data TRENTUNO OTTOBRE 2018 - alle ore 12.00 presso il Comune di Ottiglio - Via Roma n.ro 19 – Ufficio Segreteria.

Si precisa che l'aggiudicatario, per la definizione della procedura e la sottoscrizione del contratto di concessione, dovrà fornire, entro 15 giorni, dalla richiesta, la seguente documentazione:

- Dati per richiesta visura camerale, casellario giudiziale, carichi pendenti (qualora non desumibili dalla documentazione inoltrata).

Si precisa, inoltre che:

- a) **L'offerta dovrà essere in aumento rispetto all'importo a base d'asta di € 1.000,00 (euro mille/00) in ragione annua;**
- b) **L'Amministrazione si riserva la facoltà di non procedere all'aggiudicazione della gara, senza che ciò comporti pretesa alcuna di risarcimento od altro da parte dei concorrenti.**
- c) Ai sensi dell'art. 13 del D.Lgs 196/2003, i dati forniti all'Amministrazione saranno raccolti e trattati esclusivamente nell'ambito delle proprie finalità istituzionali per i dati comuni e in caso di dati sensibili per rilevanti finalità di interesse pubblico previste da leggi o da provvedimenti del Garante. Tali dati possono essere comunicati ad altri soggetti o diffusi, se necessario, per le medesime finalità. Le operazioni di trattamento sono eseguite da proprio personale o da altri soggetti autorizzati, di norma con mezzi elettronici o automatizzati e seguendo i principi di liceità, correttezza, pertinenza e non eccedenza. L'interessato ha diritto di verificare l'esistenza presso l'Amministrazione di dati personali e le modalità di trattamento. Può inoltre chiederne la cancellazione, l'aggiornamento o per motivi legittimi opporsi al trattamento o chiederne il blocco. L'istanza per l'esercizio dei diritti, intestata all'Amministrazione titolare dei dati, va inoltrata al responsabile del trattamento dati ossia al Responsabile del Procedimento (Geom. CANTAMESSA Andrea).
- d) Non verranno prese in considerazione le domande che, per qualsiasi ragione, non esclusa la forza maggiore o il fatto di terzi, non risultino pervenute entro il termine sopra indicato.
- e) Nei modelli allegati, ove vi sono delle scelte alternative, occorre barrare chiaramente la casella pertinente, pena l'esclusione, salva diversa indicazione.
- f) Il concorrente deve dichiarare espressamente in calce ad ogni documento presentato quali informazioni contenute nello stesso voglia escludere dal diritto di accesso ai sensi della normativa vigente.
- g) L'istanza di partecipazione alla gara e dichiarazione unica (Modello A) – l'offerta economica (Modello B) – lo schema di Convenzione, **dovranno essere ritirati a cura e spese dei partecipanti, in seguito o contestualmente al sopralluogo per presa visione dell'impianto sportivo**, presso il Comune di Ottiglio (AL) - Ufficio Tecnico, sito in Via Roma n.ro 19 - tel. 0142/921129 nei giorni di Martedì dalle ore 9:00 alle ore 13:00 e Giovedì dalle ore 15:00 alle ore 16:00.

Il responsabile del procedimento è il sottoscritto:

Geom. CANTAMESSA Andrea

tel. 0142/921129

e- mail: info@Comune.Ottiglio.AL.it

Ottiglio, li 16.10.2018

IL RESPONSABILE DEL SERVIZIO

Geom. CANTAMESSA Andrea



A handwritten signature in blue ink, appearing to read 'Andrea Cantamessa', is written over a horizontal line. To the right of the signature is a circular official stamp of the Comune di Ottiglio, Province of Alessandria. The stamp features a central coat of arms and the text 'COMUNE DI OTTIGLIO' and 'Prov. Alessandria' around the perimeter.

Agenzia delle Entrate
CATASTO FABBRICATI
Ufficio Provinciale di
Alessandria


Dichiarazione protocollo n. _____ del _____
Planimetria di u.i.u. in Comune di Ottiglio
Via Pozzobonelli

Identificativi Catastali:
Sezione:
Foglio: 6
Particella: 589
Subalterno:

Compilata da
Rossi Giorgio

Iscritto all'Albo
Geometri

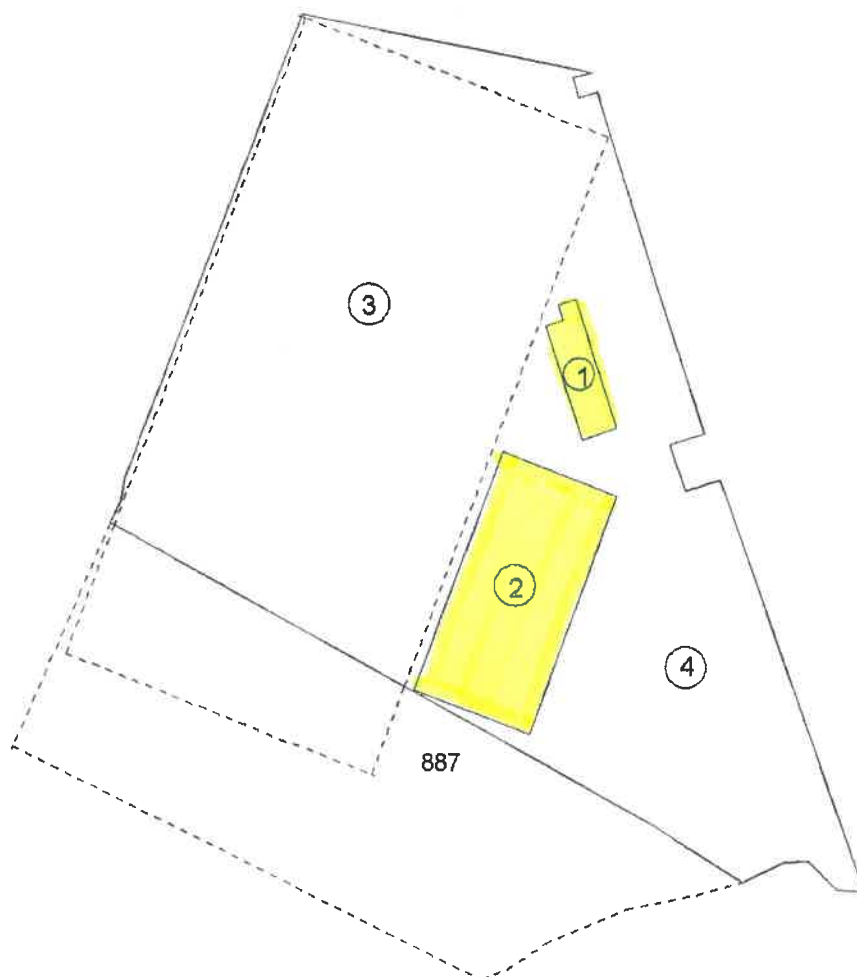
Prov. Casale Monferrato



Carta n. 1

Scala 1:1000

PIANO TERRA



- ① SPOGLIATOI
- ② TENSOSTRUTTURA
CAMPO DA TENNIS/CALCETTO
- ③ CAMPO DA CALCIO
- ④ AREA A VERDE




Dichiarazione protocollo n. _____ del _____
Planimetria di u.i.u. in Comune di Ottiglio
Via Pozzobonelli

Identificativi Catastali:
Sezione:
Foglio: 6
Particella: 589
Subalterno:

Compilata da:
Rossi Giorgio
Iscritto all'albo
Geometri

Prov. Casale Monf.



cheda n. 2 Scala 1:200

PIANO TERRA

① SPOGLIATOI



NORD

Dichiarazione protocollo n. _____ del _____
Planimetria di u.i.u. in Comune di Ottiglio
Via Pozzobonelli

Identificativi Catastali:

Sezione:

Foglio: 6


Particella: 589

Subalterno:

Compilata da:
Rossi Giorgio

Iscritto all'albo:
Geometri

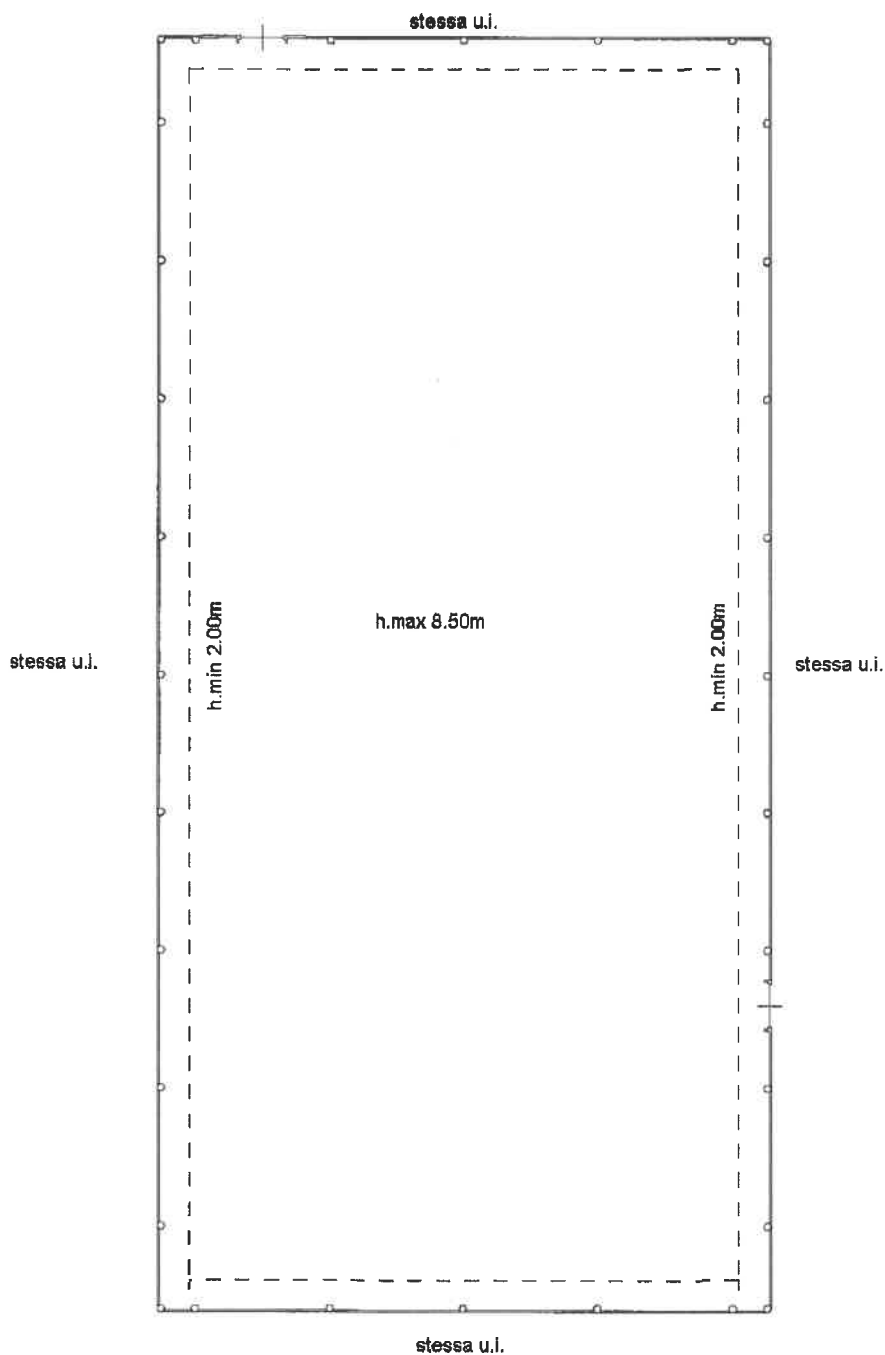
Prov. Casale Monferrato n. 743



pagina n. 3 Scala 1:200

PIANO TERRA

② TENSOSTRUTTURA
CAMPO DA TENNIS/CALCETTO



NORD